

UBND TỈNH BẮC GIANG
SỞ TÀI NGUYÊN VÀ MÔI TRƯỜNG

CỘNG HOÀ XÃ HỘI CHỦ NGHĨA VIỆT NAM
Độc lập - Tự do - Hạnh phúc

Số: 58 /TNMT-TNKS

Bắc Giang, ngày 08 tháng 01 năm 2019

V/v Đề nghị cho phép UBND xã Tiên Nha được vận chuyển đất dư thừa khi thực hiện cắt tầng, chống sạt lở đất, đá tại khu vực rừng Non Cao, thôn Nghè 2, xã Tiên Nha, huyện Lục Nam, tỉnh Bắc Giang

Kính gửi: Chủ tịch Ủy ban nhân dân tỉnh

Sở Tài nguyên và Môi trường nhận được văn bản số 29/CV-UBND ngày 12/10/2018 của UBND xã Tiên Nha về việc đề nghị xin xử lý cắt tầng, chống sạt lở đất và vận chuyển đất dư thừa thuộc khu vực rừng Non Cao, thôn Nghè 2, xã Tiên Nha, huyện Lục Nam.

Để có cơ sở tổng hợp, báo cáo Chủ tịch UBND tỉnh theo quy định; ngày 08/11/2018, Sở Tài nguyên và Môi trường đã phối hợp với Chi cục Kiểm lâm (thuộc Sở Nông nghiệp và Phát triển nông thôn), UBND huyện Lục Nam kiểm tra thực tế khu vực trên và xem xét hồ sơ liên quan. Trên cơ sở kết quả làm việc, Sở Tài nguyên và Môi trường đã yêu cầu UBND xã Tiên Nha chỉnh sửa, hoàn thiện hồ sơ và gửi lại Sở để kiểm tra, xem xét (có biên bản gửi kèm theo).

Sau khi kiểm tra hồ sơ thi công cắt tầng, chống sạt lở đất, đá và vận chuyển đất của UBND xã Tiên Nha (nộp lại ngày 06/12/2018) được UBND huyện Lục Nam phê duyệt; xem xét Đơn đề nghị ngày 18/12/2017 của một số hộ dân khu vực rừng Non Cao, thôn Nghè 2, xã Tiên Nha, Công văn số 1111/BCH-PTM ngày 10/10/2018 của Bộ Chỉ huy Quân sự tỉnh về việc thực hiện phương án chống sạt lở đất khu vực rừng Non Cao, thôn Nghè 2, xã Tiên Nha, Công văn số 1574/SNN-KL ngày 07/12/2018 của Sở Nông nghiệp và Phát triển nông thôn tham gia ý kiến hồ sơ xin cắt tầng chống sạt lở đất đá của UBND xã Tiên Nha, huyện Lục Nam; giấy nộp tiền nghĩa vụ trồng rừng thay thế ngày 04/01/2019 của Công ty TNHH vận tải xây dựng và thương mại Bình Minh (theo Công văn số 02/KL-SD&PTR ngày 04/01/2019 của Chi cục Kiểm lâm). Sở Tài nguyên và Môi trường tổng hợp, báo cáo Chủ tịch UBND tỉnh một số nội dung như sau:

Khu vực rừng Non Cao, thôn Nghè 2, xã Tiên Nha, huyện Lục Nam thuộc khu vực sạt trượt lở đất đã khảo sát từ năm 2013-2014 theo đề án "Điều tra, đánh giá phân vùng cảnh báo lũ quét, sạt lở đất các địa phương vùng núi phía Bắc" của Bộ Tài nguyên và Môi trường được Thủ tướng Chính phủ phê duyệt tại Quyết định số 351/QĐ-TTg ngày 27/3/2012.

Qua kiểm tra thực tế khu vực rừng Non Cao nêu trên, cho thấy dưới chân núi hiện có 11 hộ dân đang sinh sống, được chia làm 02 khu: Khu 1, gồm 04 hộ dân (số thứ tự 8, 9, 10, 11, được xác định trên bản đồ kèm theo), khu vực này không được cắt tầng, phân tầng (chiều dài khoảng 136m, chiều cao tầng thay đổi từ 10m đến 15m, góc dốc từ 50-70⁰), đất đá có độ kiên cố cao, không có hiện tượng sạt lở; khu 2, gồm 07 hộ dân (số thứ tự 1, 2, 3, 4, 5, 6, 7, được xác định trên bản đồ kèm theo),

khu vực này không được cắt tầng, phân tầng, tạo thành vách dựng đứng (*chiều dài khoảng 210m, chiều cao tầng thay đổi từ 11m đến 32m, góc dốc từ 60-85⁰*), đất đá có độ liên kết yếu, phân lớp mạnh, hiện đang bị sạt, trượt lở đất đá (*hộ gần nhất cách khu vực sạt lở từ 2-3m*).

Ngoài ra, trên đỉnh núi xuất hiện nhiều vết nứt với kích thước rộng từ 0,15m đến 0,2m, dài từ 20m đến 40m, đất ùng ỳnh, kết cấu không vững chắc (có vị trí lún sâu đến 0,5m), hơn nữa tầng đất đá phân lớp mạnh, nhiều đá tảng to, độ gắn kết giữa các lớp đất đá yếu, khi bị tác động sẽ không ổn định, có thể tiếp tục sạt trượt thêm, đe dọa trực tiếp đến tính mạng người, tài sản của các hộ dân đang sinh sống ở dưới chân núi và giao thông đi lại trên tuyến đường Quốc lộ 31.

Nguyên nhân của việc sạt lở đất, đá nêu trên là do những năm trước đây (năm 2007-2008), khu vực rừng Non Cao, thôn Nghè 2 đã bị khai thác đất trái phép ở phần chân núi và một phần hộ dân tự ý san gạt, hạ thấp độ cao để xây dựng nhà ở, tuy nhiên trong quá trình thi công đã không thực hiện cắt tầng, phân tầng đảm bảo an toàn.

Từ thực trạng nêu trên và căn cứ đề nghị của các hộ dân sinh sống dưới chân rừng Non Cao, thôn Nghè 2, xã Tiên Nha; UBND xã Tiên Nha đã lập phương án cắt tầng, chống sạt lở đất, đá tại khu rừng Non Cao, thôn Nghè 2 (khu 2) và được UBND huyện Lục Nam phê duyệt, cụ thể: diện tích khu vực cắt tầng 1,0ha (*giới hạn bởi các điểm khép góc thứ tự từ 1 đến 9, tọa độ xác định trên bản đồ kèm theo hồ sơ*), độ sâu hạ thấp được chia làm 06 tầng, chiều cao tầng kết thúc $\leq 7m$, bề rộng mặt tầng kết thúc 3m, góc dốc sườn tầng kết thúc 60^0 ; tổng khối lượng đất, đá vận chuyển đi làm vật liệu san lấp, đắp nền công trình $91.550m^3$ (*tại lô N, Khu công nghiệp Quang Châu, huyện Việt Yên, Khu dân cư số 2, làn 2 QL31, thị trấn Đồi Ngô, huyện Lục Nam và các công trình xây dựng khác trên địa bàn huyện Lục Nam*); thời gian thi công cắt tầng và vận chuyển đất dư thừa 12 tháng, kể từ ngày được cấp có thẩm quyền chấp thuận; nguồn kinh phí thực hiện phương án do đơn vị thi công chi trả (*Công ty TNHH vận tải xây dựng và thương mại Bình Minh, địa chỉ: thôn Rèm, xã Minh Đức, huyện Việt Yên*), cụ thể: lấy khoản thu từ việc bán đất dư thừa để bù cho chi phí thi công cắt tầng và vận chuyển đất; nộp nghĩa vụ tài chính với nhà nước đối với khối lượng đất vận chuyển đi; di dời tạm thời con người, tài sản của các hộ dân sinh sống dưới chân núi khi thi công.

Khu vực đề nghị cắt tầng, chống sạt lở đất, đá nêu trên thuộc đất rừng sản xuất, UBND huyện Lục Nam đã cấp giấy chứng nhận quyền sử dụng đất cho 04 hộ dân sử dụng lâu dài, hiện tại không có tranh chấp (*ông Nguyễn Thanh Hiền, ông Lưu Văn Nghĩa, bà Đồng Thị Chiên, ông Đỗ Ngọc Minh*). Các hộ dân trên đã có văn bản cam kết nếu phương án được chấp thuận thì không đòi bồi thường về đất, tài sản trên đất, bất cứ quyền lợi gì về tài chính, vật chất từ UBND xã Tiên Nha và đơn vị thi công (ngày 16/11/2018).

Ngoài ra, để đảm bảo quy định pháp luật về môi trường và pháp luật khác có liên quan trong quá trình thi công cắt tầng, vận chuyển đất đi san lấp, đắp nền công trình xây dựng; UBND xã Tiên Nha đã thực hiện các nội dung như:

- Lập kế hoạch bảo vệ môi trường dự án “thi công cắt tầng, chống sạt trượt lở đất, đá và vận chuyển đất dư thừa tại khu rừng Non Cao, thôn Nghè 2, xã Tiên Nha”, được UBND huyện Lục Nam xác nhận đăng ký tại Giấy xác nhận số 70/GXN-UBND ngày 30/11/2018.

- Lập phương án trồng rừng thay thế đối với diện tích đất có rừng (0,58ha) thuộc khu vực đề nghị cắt tầng, chống sạt lở đất, đá nêu trên, được Chủ tịch UBND tỉnh phê duyệt tại Quyết định số 2055/QĐ-UBND ngày 28/12/2018.

- Ký hợp đồng kinh tế số 10/2018/BM-HĐNT ngày 10/10/2018 với Công ty TNHH vận tải xây dựng và thương mại Bình Minh về việc thi công xử lý cắt tầng chống sạt lở đất và vận chuyển đất dư thừa.

(Công ty TNHH vận tải xây dựng và thương mại Bình Minh đã ký hợp đồng nguyên tắc với Công ty TNHH thương mại dịch vụ và xây dựng Phú Ngọc ngày 10/11/2018 về việc mua bán đất san lấp mặt bằng xây dựng hạ tầng Khu dân cư số 2, làn 2 QL31, thị trấn Đồi Ngô, huyện Lục Nam; Công ty TNHH Hà Tiến ngày 16/02/2018 về việc mua bán đất san lấp mặt bằng xây dựng hạ tầng lô N, Khu công nghiệp Quang Châu, huyện Việt Yên; nộp nghĩa vụ trồng rừng thay thế tại Quỹ Bảo vệ và Phát triển rừng tỉnh Bắc Giang với số tiền 42.534.000 đồng theo Công văn số 02/KL-SD&PTR ngày 04/01/2019 của Chi cục Kiểm lâm-Sở Nông nghiệp và Phát triển nông thôn Bắc Giang).

Từ những kết quả nêu trên và ý kiến tham gia của Bộ Chỉ huy Quân sự tỉnh (tại Công văn số 1111/BCH-PTM ngày 10/10/2018), Sở Nông nghiệp và Phát triển nông thôn (tại Công văn số 1574/SNN-KL ngày 07/12/2018); căn cứ Nghị quyết số 1084/2015/UBTVQH13 ngày 10/12/2015 của Ủy ban thường vụ Quốc hội ban hành Biểu mức thuế suất tài nguyên; Nghị định của Chính phủ số 203/2013/NĐ-CP ngày 28/11/2013, số 158/2016/NĐ-CP ngày 29/11/2016; Nghị quyết số 05/2017/NQ-HĐND ngày 13/7/2017 của HĐND tỉnh quy định mức thu và tỷ lệ điều tiết phí bảo vệ môi trường đối với khai thác khoáng sản trên địa bàn tỉnh Bắc Giang; Quyết định số 653/QĐ-UBND ngày 29/9/2017 của UBND tỉnh. Sở Tài nguyên và Môi trường đề nghị Chủ tịch UBND tỉnh một số nội dung sau:

1. Cho phép UBND xã Tiên Nha vận chuyển đất dư thừa trong quá trình thi công cắt tầng, chống sạt lở đất, đá tại khu rừng Non Cao, thôn Nghè 2, xã Tiên Nha, huyện Lục Nam trên diện tích 1,0ha (được giới hạn bởi các điểm khép góc từ 1 đến 9, xác định trên sơ đồ khu đất kèm theo hồ sơ), khu vực được cắt làm 06 tầng, với chiều cao tầng kết thúc ≤ 7 m, bề rộng mặt tầng kết thúc 3m, góc dốc sườn tầng kết thúc 60° theo Phương án thiết kế đã lập và được Chủ tịch UBND huyện Lục Nam phê duyệt; tổng khối lượng đất, đá dư thừa 91.550m^3 vận chuyển đi làm vật liệu san lấp, đắp nền công trình tại Khu dân cư số 2, làn 2 QL31, thị trấn Đồi Ngô, huyện Lục Nam và các công trình xây dựng khác trên địa bàn huyện Lục Nam. Thời gian vận chuyển đất dư thừa 12 tháng, kể từ ngày được cấp có thẩm quyền chấp thuận.

2. Yêu cầu UBND xã Tiên Nha và đơn vị nhận hợp đồng thi công cắt tầng, vận chuyển đất (Công ty TNHH vận tải xây dựng và thương mại Bình Minh) có trách nhiệm:

a) Kê khai, nộp phí bảo vệ môi trường, thuế tài nguyên và tiền cấp quyền khai thác khoáng sản tại Chi cục Thuế huyện Lục Nam đối với khối lượng đất dư thừa vận chuyển đi 91.550m^3 , với tổng số tiền **624.625.000 đồng** (bằng chữ: Sáu trăm hai mươi bốn triệu, sáu trăm hai mươi lăm nghìn đồng chẵn), trong đó: tiền cấp quyền khai thác khoáng sản 127.780.000 đồng, phí bảo vệ môi trường 183.000.000 đồng, thuế tài nguyên 313.845.000 đồng.

b) Cấm mốc ranh giới khu vực được chấp thuận cho thi công cắt tầng, chống sạt lở đất, đá tại thực địa sau khi được Phòng Tài nguyên và Môi trường huyện Lục Nam bàn giao; đăng ký số lượng phương tiện, thiết bị phục vụ cho việc thi công cắt tầng, vận chuyển đất và thời gian thực hiện cho UBND huyện Lục Nam trước khi tiến hành thi công; bố trí người điều tiết phương tiện thi công, vận chuyển đất tại nút giao cắt với Quốc lộ 31 nhằm đảm bảo an toàn giao thông.

c) Thực hiện cắt tầng, chống sạt trượt lở đất, đá và di dời tạm thời con người, tài sản khu vực thi công theo phương án được chấp thuận; trường hợp gây thiệt hại về con người, tài sản của các hộ dân sinh sống ở dưới chân núi, cũng như thi công vượt ra ngoài phạm vi hoặc độ sâu của khu vực được chấp thuận thì phải đền bù, bồi thường và sẽ bị xử lý theo quy định.

d) Đảm bảo an toàn lao động, bảo vệ môi trường khu vực thi công, trên đường vận chuyển; sử dụng xe ô tô vận chuyển đất có tải trọng từ 15 tấn trở xuống, đúng tuyến đường và thời gian vận chuyển đã cam kết theo phương án đã được chấp thuận; không sử dụng phương tiện coi nới thành thùng, không bốc xúc, vận chuyển quá khổ, quá tải trọng cho phép.

e) Duy tu, bảo dưỡng, sửa chữa những tuyến đường bị ảnh hưởng do việc vận chuyển máy móc, thiết bị, đất gây ra và chấp hành các quy định có liên quan; thực hiện đúng nội dung Kế hoạch bảo vệ môi trường đã được UBND huyện Lục Nam xác nhận đăng ký tại Giấy xác nhận số 70/GXN-UBND ngày 30/11/2018.

3. Giao UBND huyện Lục Nam chỉ đạo Phòng Tài nguyên và Môi trường huyện bàn giao các điểm góc khu vực cắt tầng, chống sạt lở đất, đá tại thực địa cho UBND xã Tiên Nha; thường xuyên kiểm tra việc thi công cắt tầng, chống sạt lở đất đá và vận chuyển đất của UBND xã Tiên Nha và đơn vị thi công theo nội dung nêu trên, nếu phát hiện vi phạm phải xử lý hoặc kiến nghị cấp có thẩm quyền xử lý theo quy định và báo cáo kết quả cho Chủ tịch UBND tỉnh (qua Sở Tài nguyên và Môi trường để tổng hợp, theo dõi).

4. Đề nghị Cục Thuế tỉnh chỉ đạo Chi cục Thuế huyện Lục Nam đôn đốc, hướng dẫn đơn vị thi công (*Công ty TNHH vận tải xây dựng và thương mại Bình Minh*) kê khai, nộp nghĩa vụ tài chính theo quy định đối với khối lượng đất dư thừa vận chuyển đi.

Sở Tài nguyên và Môi trường trân trọng báo cáo và đề nghị Chủ tịch UBND tỉnh xem xét, quyết định./.

Nơi nhận: *TL*

- Như trên;
- Bộ Chỉ huy Quân sự tỉnh;
- Cục Thuế tỉnh Bắc Giang;
- Lưu: VT, KS.

Bản điện tử

- L&S (GD, PGĐ-PT);
- Sở Nông nghiệp và PTNT;
- UBND huyện Lục Nam;
- UBND xã Tiên Nha;
- VPS, KS.



**KT. GIÁM ĐỐC
PHÓ GIÁM ĐỐC**

Ngô Văn Xuyên
Ngô Văn Xuyên

Không ghi vào
khu vực này

GIẤY NỘP TIỀN VÀO TÀI KHOẢN
Lập ngày 11 tháng 1 năm 2019

Người nộp: C.Ty TNHH, VT.XD và TM Bình Minh
Địa chỉ: T. Hòa Sơn xã Minh Đức, Việt Yên Bắc Giang
Nộp vào tài khoản số: 3761.0106.2274.91029 Tại KBNN: Bắc Giang
Của: Chi cục Kiểm lâm

PHẦN KBNN GHI	
Nợ TK:.....	
Có TK:.....	

Nội dung nộp	Số tiền
<u>Đóng rừng thay thế</u>	<u>42.534.000</u>
Tổng cộng	<u>42.534.000</u>

Tổng số tiền bằng chữ: Bốn mươi hai triệu năm trăm ba mươi tư nghìn đồng

KBNN ghi số ngày 01 tháng 1 năm 2019

Người nộp tiền
(Ký, ghi rõ họ tên)

Lý
Nguyễn Chí Lý

Thủ quỹ

[Signature]
ĐÃ THU TIỀN

Kế toán

[Signature]

Kế toán trưởng





SỞ NN&PTNT TỈNH BẮC GIANG
CHI CỤC KIỂM LÂM

CỘNG HÒA XÃ HỘI CHỦ NGHĨA VIỆT NAM
Độc lập - Tự do - Hạnh phúc

Số: 02 /KL-SD&PTR
V/v nộp tiền trồng rừng thay thế.

Bắc Giang, ngày 04 tháng 01 năm 2019

Kính gửi: UBND xã Tiên Nha, huyện Lục Nam, tỉnh Bắc Giang.

Thực hiện Quyết định số 2055/QĐ-UBND ngày 28/12/2018 của Chủ tịch UBND tỉnh Bắc Giang về việc phê duyệt Phương án trồng rừng thay thế khi chuyển mục đích sử dụng rừng sang mục đích khác của UBND xã Tiên Nha, huyện Lục Nam, tỉnh Bắc Giang. Theo nội dung Quyết định UBND xã Tiên Nha thực hiện nghĩa vụ trồng rừng thay thế bằng nguồn kinh phí của Đơn vị thi công là Công ty TNHH vận tải và xây dựng Bình Minh theo hình thức nộp tiền vào Quỹ Bảo vệ và Phát triển rừng tỉnh (Chi cục Kiểm lâm) với số tiền là: **42.534.000 đồng** (Bốn mươi hai triệu, năm trăm ba tư nghìn đồng chẵn). Thời gian nộp tiền xong trước ngày **30/01/2019**.

Chi cục Kiểm lâm tỉnh Bắc Giang (cơ quan thực hiện nhiệm vụ Quỹ bảo vệ và phát triển rừng tỉnh) được giao tiếp nhận tiền trồng rừng thay thế đề nghị UBND xã Tiên Nha chỉ đạo Công ty TNHH vận tải và xây dựng Bình Minh nộp tiền về tài khoản của Chi cục Kiểm lâm, mã tài khoản: **3761.0.1062274**; Mã CTMT: 91029 tại Kho bạc Nhà nước tỉnh Bắc Giang theo đúng thời gian quy định./.

Nơi nhận:


- Như trên;
- Lưu: VT, SDPTR.

Bản điện tử:

- Như trên;
- PGĐ Sở Nguyễn Văn Doanh (b/c);
- Lãnh đạo Chi cục;
- Hạt Kiểm lâm huyện Lục Nam (đôn đốc);
- Phòng SD&PTR; TTPC; HCTH.

**KT. CHI CỤC TRƯỞNG
PHÓ CHI CỤC TRƯỞNG**


Trương Đức Đáng



- Ufel
(Đ. An)
- Phó Đ. An
UBND, TTĐ
- HĐ KL Lâm

ỦY BAN NHÂN DÂN
TỈNH BẮC GIANG

CỘNG HÒA XÃ HỘI CHỦ NGHĨA VIỆT NAM
Độc lập - Tự do - Hạnh phúc

Số: 2055 /QĐ-UBND

Bắc Giang, ngày 18 tháng 12 năm 2018

CHỨC KIỂM LÂM BẮC GIANG
CÔNG VĂN ĐẾN
Số 16...
Ngày 03 tháng 01 năm 2019

QUYẾT ĐỊNH

Về việc phê duyệt Phương án trồng rừng thay thế khi chuyển mục đích sử dụng rừng sang mục đích khác của UBND xã Tiên Nha, huyện Lục Nam

CHỦ TỊCH ỦY BAN NHÂN DÂN TỈNH BẮC GIANG

Căn cứ Luật Tổ chức chính quyền địa phương ngày 19/6/2015;

Căn cứ Luật Bảo vệ và phát triển rừng năm ngày 03/12/2004;

Căn cứ Nghị định 23/2006/NĐ-CP ngày 3/3/2006 của Chính phủ về thi hành Luật Bảo vệ và Phát triển rừng;

Căn cứ Quyết định số 186/2006/QĐ-TTg ngày 14/8/2006 của Thủ tướng Chính phủ ban hành quy chế quản lý rừng;

Căn cứ Quyết định số 49/2016/QĐ-TTg ngày 01/11/2016 của Thủ tướng Chính phủ về Quy chế quản lý rừng sản xuất;

Căn cứ Thông tư số 23/2017/TT-BNNPTNT ngày 15/11/2017 của Bộ Nông nghiệp và Phát triển Nông thôn Quy định về trồng rừng thay thế khi chuyển mục đích sử dụng rừng sang mục đích khác;

Xét đề nghị của UBND xã Tiên Nha tại Tờ trình số 29/TTr-UBND ngày 19/12/2018; Sở Nông nghiệp và Phát triển nông thôn tại Tờ trình số 132/TTr-SNN ngày 26/12/2018 về việc phê duyệt hồ sơ Phương án trồng rừng thay thế khi chuyển mục đích sử dụng rừng sang mục đích khác của UBND xã Tiên Nha, huyện Lục Nam,

QUYẾT ĐỊNH:

Điều 1. Phê duyệt phương án trồng rừng thay thế khi chuyển mục đích sử dụng rừng sang mục đích khác của UBND xã Tiên Nha, huyện Lục Nam, với các nội dung sau:

1. Tên phương án: Phương án trồng rừng thay thế khi chuyển mục đích sử dụng rừng sang mục đích khác của UBND xã Tiên Nha.

2. Chủ đầu tư: UBND xã Tiên Nha.

3. Mục tiêu: Thực hiện trồng thành công diện tích rừng đề nghị chuyển đổi sang sử dụng cho mục đích khác; nâng cao nhận thức, trách nhiệm của các tổ chức, cá nhân khi triển khai thực hiện dự án đầu tư sử dụng mục đích đất lâm nghiệp có rừng sang mục đích khác không phải lâm nghiệp; góp phần quản lý và sử dụng bền vững tài nguyên rừng, bảo vệ môi trường sinh thái.

4. Quy mô, địa điểm thực hiện phương án

Diện tích đất lâm nghiệp có rừng chuyển mục đích sử dụng rừng sang mục đích khác phải thực hiện nghĩa vụ trồng rừng thay thế là 0,58 ha rừng sản xuất là rừng trồng do hộ gia đình quản lý, sử dụng thuộc khoảnh 1, tiểu khu 92B, xã Tiên Nha, huyện Lục Nam.

5. Tổng kinh phí đầu tư:

- Tổng mức đầu tư: 42.534.000 đồng (Bốn mươi hai triệu, năm trăm ba mươi tư nghìn đồng).

- Nguồn vốn đầu tư: Vốn của UBND xã Tiên Nha.

6. Hình thức thực hiện:

- Nộp tiền về Quỹ bảo vệ và phát triển rừng tỉnh (Chi cục Kiểm lâm).

- Thời gian nộp tiền: Xong trong tháng 01/2019.

Điều 2: Tổ chức thực hiện

1. UBND xã Tiên Nha có trách nhiệm hoàn thiện nghĩa vụ về trồng rừng thay thế theo đúng phương án được phê duyệt và các quy định; chấp hành nghiêm các quy định về pháp Luật Bảo vệ và phát triển rừng.

2. Sở Nông nghiệp và Phát triển nông thôn có trách nhiệm hướng dẫn UBND xã Tiên Nha hoàn thiện các thủ tục về nghĩa vụ trồng rừng thay thế theo quy định. Chỉ đạo Chi cục Kiểm lâm tiếp nhận nguồn kinh phí và quản lý theo đúng quy định của Nhà nước; sử dụng nguồn kinh phí thu được để đầu tư trồng rừng thay thế đảm bảo đúng theo quy định.

Điều 3. Thủ trưởng các cơ quan: Văn phòng UBND tỉnh, các Sở Nông nghiệp và Phát triển nông thôn, Sở Kế hoạch và Đầu tư, Sở Tài chính, Sở Tài nguyên và Môi trường, Chi cục Kiểm lâm, UBND xã Tiên Nha và các đơn vị, cá nhân có liên quan căn cứ Quyết định thi hành./.

Nơi nhận:

- Như Điều 3;
- Lưu: VT, NN^{Tháng}.

Bản điện tử:

- Chủ tịch; các PCT UBND tỉnh;
- UBND huyện Lục Nam;
- VP UBND tỉnh: LĐVP, TH, KT, TN, KTCT.

**KT. CHỦ TỊCH
PHÓ CHỦ TỊCH**



Dương Văn Thái

Số: 70 /GXN-UBND

Lục Nam, ngày 30 tháng 11 năm 2018

**GIẤY XÁC NHẬN ĐĂNG KÝ
KẾ HOẠCH BẢO VỆ MÔI TRƯỜNG**
Của dự án “**Thi công cắt tầng chống sạt lở đất đá và vận chuyển đất dư thừa
tại khu rừng Non Cao, thôn Nghè 2, xã Tiên Nha**”

Căn cứ Luật Bảo vệ môi trường năm 2014;

Căn cứ Nghị định số 18/2015/NĐ-CP ngày 14/02/2015 của Chính phủ quy định về quy hoạch bảo vệ môi trường, đánh giá môi trường chiến lược, đánh giá tác động môi trường và kế hoạch bảo vệ môi trường;

Căn cứ Thông tư số 27/2015/TT-BTNMT ngày 29/5/2015 của Bộ Tài nguyên và Môi trường về đánh giá tác động môi trường chiến lược, đánh giá tác động môi trường và kế hoạch bảo vệ môi trường;

Căn cứ hồ sơ dự án Thi công cắt tầng chống sạt lở đất đá và vận chuyển đất dư thừa tại khu rừng Non Cao, thôn Nghè 2, xã Tiên Nha, của UBND xã Tiên Nha, huyện Lục Nam, tỉnh Bắc Giang;

Xét Tờ trình số 915 /TTr-TNMT ngày 20 / 11 /2018 của phòng Tài nguyên và Môi trường huyện và Kế hoạch bảo vệ môi trường của dự án: Thi công cắt tầng chống sạt lở đất đá và vận chuyển đất dư thừa tại khu rừng Non Cao, thôn Nghè 2, xã Tiên Nha; Chủ dự án: UBND xã Tiên Nha; địa điểm thực hiện: khu rừng Non Cao, thôn Nghè 2, xã Tiên Nha, huyện Lục Nam, tỉnh Bắc Giang,

UBND huyện Lục Nam xin thông báo như sau:

UBND huyện Lục Nam xác nhận UBND xã Tiên Nha đã đăng ký Kế hoạch bảo vệ môi trường của dự án: Thi công cắt tầng chống sạt lở đất đá và vận chuyển đất dư thừa tại khu rừng Non Cao, thôn Nghè 2, xã Tiên Nha tại UBND huyện Lục Nam vào ngày 30 tháng 11 năm 2018.

UBND xã Tiên Nha có trách nhiệm thực hiện các nội dung như sau:

1. Tự chịu trách nhiệm trước pháp luật về thông tin, các biện pháp bảo vệ môi trường đề xuất trong bản Kế hoạch bảo vệ môi trường đã đăng ký.

2. Tổ chức thực hiện các biện pháp bảo vệ môi trường theo Kế hoạch bảo vệ môi trường đã đăng ký và các trách nhiệm khác theo quy định tại Điều 33 Luật Bảo vệ môi trường năm 2014.

3. Phải báo cáo với UBND huyện Lục Nam khi có những thay đổi, điều chỉnh nội dung Kế hoạch bảo vệ môi trường và chỉ được thực hiện khi có chấp nhận bằng văn bản của UBND huyện Lục Nam.

Kế hoạch bảo vệ môi trường của dự án: Thi công cắt tầng chống sụt lở đất đá và vận chuyển đất dư thừa tại khu rừng Non Cao, thôn Nghè 2, xã Tiên Nha; kèm theo Giấy xác nhận đăng ký này được cấp cho UBND xã Tiên Nha để thực hiện và được lưu tại các cơ quan có liên quan để kiểm tra, giám sát./.

Nơi nhận:

- Sở Tài nguyên và MT tỉnh Bắc Giang (b/c);
- UBND xã Tiên Nha;
- Lưu.

Bản điện tử:

- Chủ tịch, PCT UBND huyện Nguyễn Đức Toàn;
- Phòng Tài nguyên- MT huyện;
- CVP, CVTH.

**TM. UBND HUYỆN
KT. CHỦ TỊCH
PHÓ CHỦ TỊCH**



Nguyễn Đức Toàn

UBND TỈNH BẮC GIANG
SỞ NÔNG NGHIỆP VÀ PTNT

CỘNG HÒA XÃ HỘI CHỦ NGHĨA VIỆT NAM
Độc lập - Tự do - Hạnh phúc

Số: 1574 /SNN-KL

Bắc Giang, ngày 07 tháng 12 năm 2018

V/v tham gia ý kiến hồ sơ xin cắt
tầng chống sạt lở đất đá của UBND
xã Tiên Nha, huyện Lục Nam

Kính gửi: Sở Tài nguyên và Môi trường.

Ngày 05/11/2018, Sở Nông nghiệp và PTNT nhận được Giấy mời số 902/GM-TNMT của Sở Tài nguyên và Môi trường về việc tổ chức buổi làm việc để kiểm tra thực địa và xem xét hồ sơ đề nghị xử lý, cắt tầng chống sạt lở đất đá và vận chuyển đất dư thừa của UBND xã Tiên Nha, thuộc khu vực rừng Non Cao, thôn Nghè, xã Tiên Nha, huyện Lục Nam. Sau khi nghiên cứu hồ sơ, kiểm tra thực tế hiện trường, Sở Nông nghiệp và PTNT xin có ý kiến như sau:

- Về hồ sơ lập: UBND xã Tiên Nha đã được lập đầy đủ, rõ ràng theo quy định, gồm có Đơn đề nghị; Phương án san gạt, cắt tầng chống sạt lở đất đá và vận chuyển đất dư thừa; Hợp đồng kinh tế các loại liên quan đến việc thi công, vận chuyển, mua bán đất đá giữa các bên; Sơ đồ, vị trí khu vực đất xin xử lý cắt tầng; bản đồ khu vực cắt tầng chống sạt lở đất đá; bản đồ tính trữ lượng; bản đồ thi công, kết thúc cắt tầng chống sạt lở tại các tầng và các văn bản, giấy tờ liên quan.

- Về thực địa: Khu vực đề nghị xử lý, cắt tầng chống sạt lở của UBND xã Tiên Nha, thuộc khoảnh 1, tiểu khu 92B, xã Tiên Nha, huyện Lục Nam, có diện tích là 1,0 ha được giới hạn bởi 09 điểm tọa độ khép góc trên sơ đồ vị trí khu đất, nằm gần sát với nhà dân và cạnh đường Quốc lộ 31. Địa hình đồi núi dốc, diện tích khu vực này thuộc quy hoạch đất trồng rừng sản xuất, được UBND huyện Lục Nam giao cho các hộ gia đình quản lý, sử dụng vào mục đích lâm nghiệp và không có tranh chấp. Hiện trạng sử dụng đất khu vực gồm có rừng trồng, chồi tái sinh 0,58 ha; loài cây bạch đàn, keo, thông có cấp tuổi từ 1-5. Diện tích còn lại 0,42 ha là đất trống, cây bụi, hiện trường bị sạt lở, sau khai thác đất dỡ rang từ các năm trước.

- Từ những cơ sở trên, Sở Nông nghiệp và PTNT nhất trí cho phép UBND xã Tiên Nha được san gạt, cắt tầng chống sạt lở đất đá và vận chuyển đất dư thừa tại khu vực đất lâm nghiệp nêu trên (diện tích 1,0 ha) và chủ dự án phải thực hiện nghĩa vụ trồng rừng thay thế với diện tích là 0,58 ha theo quy định. Đề nghị Sở Tài nguyên và Môi trường trước khi trình UBND tỉnh cho phép, yêu cầu chủ đầu tư phải có Phương án trồng rừng thay thế được cơ quan Nhà nước có thẩm quyền phê duyệt hoặc chứng từ đã hoàn thành trách nhiệm nộp tiền trồng rừng thay thế tại Kho bạc Nhà nước tỉnh; thực hiện việc cắm mốc ranh giới cụ thể ngoài thực địa để tạo điều kiện thuận lợi cho việc kiểm tra, giám sát trong quá trình thực hiện.

Trên đây là ý kiến của Sở Nông nghiệp và Phát triển nông thôn, đề nghị Sở Tài nguyên và Môi trường tổng hợp, báo cáo UBND tỉnh xem xét, quyết định. / *thc*


Nơi nhận: *thc*

- Lưu: VT, KL.

Bản điện tử:

- Như trên;
- GD, PGD (ô. Doanh);
- Văn phòng Sở;
- Chi cục Kiểm lâm.

**KT. GIÁM ĐỐC
PHÓ GIÁM ĐỐC**



Nguyễn Văn Doanh

**BỘ TƯ LỆNH QUÂN KHU 1
BỘ CHỈ HUY QUÂN SỰ
TỈNH BẮC GIANG**

**CỘNG HOÀ XÃ HỘI CHỦ NGHĨA VIỆT NAM
Độc lập - Tự do - Hạnh phúc**

Số: 1111/BCH-PTM

Bắc Giang, ngày 10 tháng 10 năm 2018

V/v thực hiện phương án chống sạt
lở đất khu Đồi Non Cao, thôn Nghè
2, xã Tiên Nha, huyện Lục Nam

SỞ TÀI NGUYÊN VÀ MÔI TRƯỜNG BẮC GIANG	
ĐẾN	Số: 900/4
	Ngày: 11/10/18
Chuyển: KS	28/9/2018

Kính gửi: UBND huyện Lục Nam.

Bộ CHQS tỉnh Bắc Giang nhận được văn bản số 1138/UBND-TNMT ngày 28/9/2018 của UBND huyện Lục Nam về việc xin chủ trương cho địa phương thực hiện phương án chống sạt lở đất;

Căn cứ Pháp lệnh Phòng, chống lụt, bão ngày 20/3/1993 và Pháp lệnh sửa đổi, bổ sung một số điều của Pháp lệnh Phòng, chống lụt, bão ngày 24/8/2000;

Căn cứ Quyết định số 351/QĐ-TTg ngày 27/3/2012 của Thủ tướng chính phủ về việc phê duyệt Đề án “Điều tra, đánh giá và phân vùng cảnh báo nguy cơ trượt lở đất đá các vùng miền núi Việt Nam” thực hiện từ năm 2012 đến năm 2020;

Căn cứ Công văn số 2106/BTL-BTM ngày 09/10/2018 của Bộ Tư lệnh Quân khu 1 về việc chống sạt lở đất khu Đồi Non Cao, thôn Nghè 2, xã Tiên Nha, huyện Lục Nam, tỉnh Bắc Giang;

Căn cứ kết quả kiểm tra thực địa giữa Bộ CHQS tỉnh, Sở Tài nguyên và Môi trường, Sở Nông nghiệp và Phát triển nông thôn, UBND huyện Lục Nam, UBND xã Tiên Nha và 11 hộ dân đang sinh sống tại phía chân Đồi Non Cao, thôn Nghè 2, xã Tiên Nha. Bộ CHQS tỉnh Bắc Giang có ý kiến như sau:

1. Khu vực UBND huyện Lục Nam xin chủ trương thực hiện phương án chống sạt lở đất có diện tích khoảng 1,38ha (khu vực trên đã được nhà nước cấp GCNQSD đất cho hộ gia đình cá nhân sử dụng ổn định, hiện không có tranh chấp), có vị trí giáp danh với các thửa đất và nhà ở của 11 hộ gia đình. Hiện trạng khu vực trên có rất nhiều vị trí sụt lún sâu từ 0,5-:-01m; có nhiều vết nứt lớn ngang dọc ở sườn đồi theo nhiều tầng từ đỉnh đồi xuống, các vết nứt rộng từ 0,2m-:-0,5m và kéo dài từ 20m-:-40m, đất ùng ỳnh, kết cấu không vững chắc (sụt lún, nứt theo tầng), có nguy cơ sạt lở đất, đá rất cao trực tiếp đe dọa đến tính mạng và tài sản của 11 hộ gia đình đang sinh sống ở phía dưới.

Khu Đồi Non Cao thuộc khu vực sạt trượt, lở đất đã được khảo sát từ năm 2013-:-2014, theo Đề án “Điều tra, đánh giá phân vùng cảnh báo lũ quét, sạt lở đất các địa phương vùng núi ở Việt Nam” của Bộ Tài nguyên và Môi trường được Thủ tướng Chính phủ phê duyệt tại Quyết định số 351/QĐ-TTg ngày 27/3/2012.

2. Mặt khác, theo Quyết định số 1999/QĐ-TM ngày 16/10/2014 của Tổng Tham mưu trưởng Quân đội nhân dân Việt Nam về việc phê duyệt Quy hoạch chi tiết bố trí công trình chiến đấu cụm điểm tựa (CZ-2.1) huyện Lục Nam, Lục Ngạn tỉnh Bắc Giang thì khu vực xin chủ trương thực hiện phương án chống sạt lở đất (khu Đồi Non Cao) nằm trong ranh giới quy hoạch cụm điểm tựa CZ-2.1; hiện khu vực trên chưa bố trí công trình quốc phòng.


3. Từ những nội dung trên, để đảm bảo an toàn cho tính mạng và tài sản của các hộ dân hiện đang sinh sống phía dưới chân Đồi Non Cao; đồng thời không làm ảnh hưởng đến thể bố trí quốc phòng trên địa bàn tỉnh. Bộ CHQS tỉnh Bắc Giang thống nhất với việc thực hiện phương án chống sạt lở đất của UBND xã Tiên Nha tại khu vực Đồi Non Cao với diện tích thực hiện khoảng 1,38ha; chiều cao các tầng khoảng 5m, chiều rộng sàn công tác khoảng 5m, góc nghiêng sườn tầng là 45° , tổng số 6 tầng (*Có Bản đồ vị trí và sơ đồ phương án thực hiện kèm theo*).

Trước khi thực hiện UBND huyện Lục Nam chỉ đạo UBND xã Tiên Nha, các cơ quan, đơn vị liên quan phối hợp với Phòng Tham mưu/Bộ CHQS tỉnh Bắc Giang và Ban CHQS huyện Lục Nam xác định chính xác vị trí tại thực địa, cắm mốc giới (*có biên bản thống nhất*); đồng thời có phương án bảo đảm an toàn thi công và phải được phê duyệt theo quy định.

4. Giao Phòng Tham mưu, Chỉ huy trưởng Ban CHQS huyện Lục Nam chỉ đạo cơ quan chuyên môn phối hợp với các cơ quan chức năng của địa phương xác định vị trí, cắm mốc tại thực địa; tổ chức lực lượng thường xuyên theo dõi, kiểm tra tuyệt đối không để việc thực hiện quá giới hạn cho phép; không làm ảnh hưởng đến khu vực địa hình xung quanh. Sau khi kết thúc việc thực hiện phương án chống sạt lở đất Ban CHQS huyện Lục Nam có trách nhiệm kiểm tra tại thực địa và báo cáo kết quả về Bộ CHQS tỉnh theo quy định. / *M*

Nơi nhận:

- Như trên;
- T² Phòng TM (TMT, PTMT-TaC);
- Sở Tài nguyên và Môi trường; ✓
- Ban CHQS huyện Lục Nam;
- UBND xã Tiên Nha, huyện Lục Nam;
- Lưu: VT, TaH; Hg08.

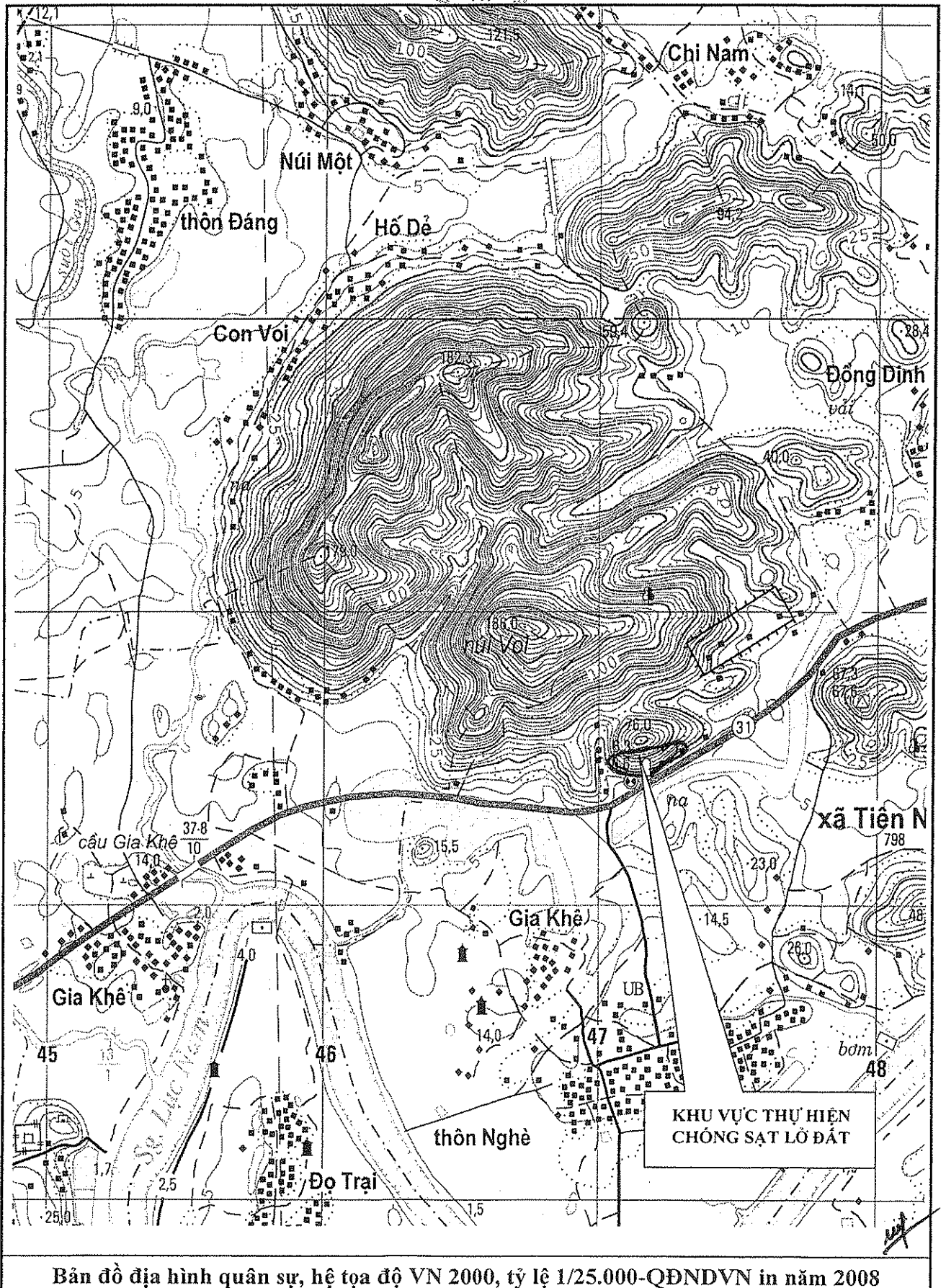


Đại tá Hoàng Công Mừng



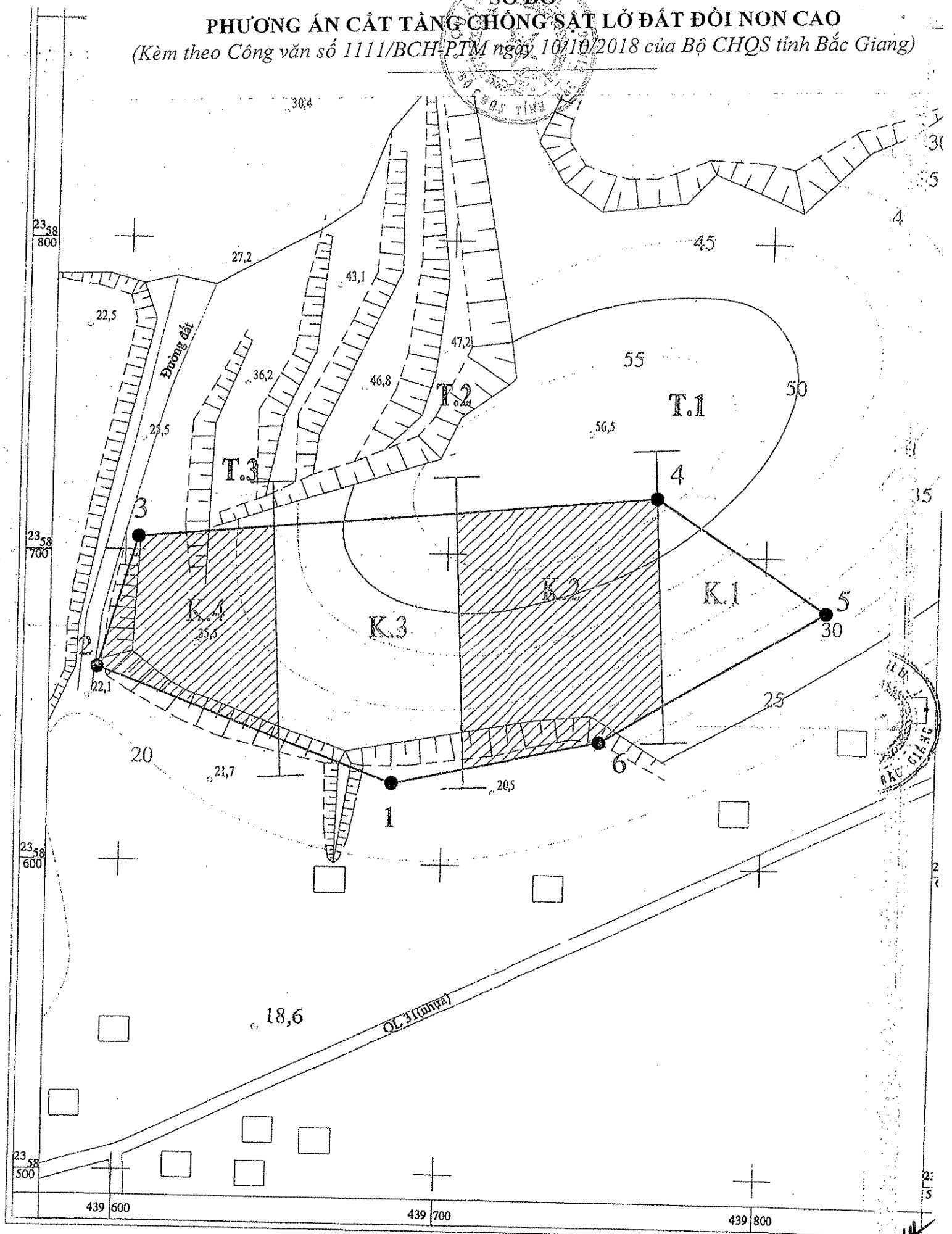
BẢN ĐỒ KHU VỰC THỰC HIỆN PHƯƠNG AN CHỐNG SẠT LỘ ĐẤT

(Kèm theo Công văn số 1111/BCH-PTM ngày 10/10/2018 của Bộ CHQS tỉnh Bắc Giang)



Bản đồ địa hình quân sự, hệ tọa độ VN 2000, tỷ lệ 1/25.000-QĐNDVN in năm 2008

PHƯƠNG ÁN CẮT TÀNG CHỐNG SẠT LỞ ĐẤT ĐỒI NON CAO
(Kèm theo Công văn số 1111/BCH-PTM ngày 10/10/2018 của Bộ CHQS tỉnh Bắc Giang)



TỈ LỆ 1:1.000



CỘNG HOÀ XÃ HỘI CHỦ NGHĨA VIỆT NAM
Độc lập - Tự do - Hạnh phúc

BIÊN BẢN LÀM VIỆC

Sở Tài nguyên và Môi trường nhận được văn bản số 29/CV-UBND ngày 12/10/2018 của UBND xã Tiên Nha đề nghị xử lý cắt tầng chống sạt lở đất và vận chuyển đất tại khu vực rừng Non Cao, thôn Nghè 2, xã Tiên Nha, huyện Lục Nam.

Để có cơ sở tổng hợp, báo cáo Chủ tịch UBND tỉnh xem xét, quyết định; hôm nay, vào hồi 8h30' ngày 08/11/2018 Sở Tài nguyên và Môi trường tổ chức buổi làm việc để xem xét hồ sơ và kiểm tra thực địa khu vực nêu trên.

I. Thành phần, gồm:

1. Sở Tài nguyên và Môi trường

- Ông: Ngô Văn Xuyên Chức vụ: Phó Giám đốc Sở.
- Ông: Ngô Mạnh Toàn Chức vụ: Phó Trưởng phòng KS.

2. Bộ Chỉ huy Quân sự tỉnh: Vắng mặt.

3. Sở Nông nghiệp và Phát triển nông thôn

- Ông: Tạ Huy Phương Chức vụ: Phó TP Quản lý BVR, Chi cục KL.

4. UBND huyện Lục Nam

- Ông: Nguyễn Đức Toàn Chức vụ: Phó Chủ tịch UBND huyện.

5. UBND xã Tiên Nha

- Ông: Trần Duy Đông Chức vụ: Chủ tịch UBND xã.
- Ông: Nguyễn Văn Thuận Chức vụ: Công chức Địa chính.

6. Công ty TNHH vận tải xây dựng và thương mại Bình Minh

- Bà: Nguyễn Thị Lý Chức vụ: Giám đốc.

II. Kết quả làm việc:

Sau khi kiểm tra thực tế, xem xét hồ sơ liên quan và tổng hợp ý kiến tham gia của các cơ quan, đơn vị tham dự. Hội nghị thống nhất một số nội dung như sau:

1. Khu vực đề nghị cắt tầng, chống sạt lở đất, đá của UBND xã Tiên Nha tại rừng Non Cao, thôn Nghè 2, xã Tiên Nha, huyện Lục Nam có diện tích 1,0ha, được giới hạn bởi các điểm khép góc thứ tự từ 1 đến 9, tọa độ xác định trên bản đồ phù hợp với thực tế (*theo hệ VN 2000, kinh tuyến trục 107⁰, múi chiếu 3⁰*). Khu vực này, thuộc khu vực sạt trượt lở đất đã khảo sát từ năm 2013-2014 theo đề án “*Điều tra, đánh giá phân vùng cảnh báo lũ quét, sạt lở đất các địa phương vùng núi phía Bắc*” của Bộ Tài nguyên và Môi trường được Thủ tướng Chính phủ phê duyệt tại Quyết định số 351/QĐ-TTg ngày 27/3/2012.

2. Thời điểm kiểm tra, dưới chân núi rừng Non Cao, thôn Nghè 2, xã Tiên Nha có 11 hộ dân đang sinh sống, được chia làm 02 khu:

- Khu 1, gồm 04 hộ dân (*số thứ tự 8, 9, 10, 11*), khu vực này có chiều dài khoảng 136m, chiều cao tầng 10m đến 15m, góc dốc 50-70⁰; đất, đá có độ kiên cố cao, không có hiện tượng sạt lở.

- Khu 2, gồm 07 hộ dân (*số thứ tự 1, 2, 3, 4, 5, 6, 7*), khu vực này có chiều dài khoảng 210m, chiều cao tầng 11m đến 32m, góc dốc 60-85⁰; đất, đá có độ liên kết yếu, phân lớp mạnh, hiện đang bị sạt, trượt lở (*hộ dân gần nhất cách khu vực sạt lở 2-3m*).



Ngoài ra, trên đỉnh núi xuất hiện nhiều vết nứt với kích thước rộng từ 0,15m đến 0,2m, dài từ 20m đến 40m, đất ùng ỳnh, kết cấu không vững chắc (có vị trí lún sâu đến 0,5m), hơn nữa tầng đất đá phân lớp mạnh, nhiều đá tảng to, độ gắn kết giữa các lớp đất, đá yếu, khi bị tác động sẽ không ổn định, có thể tiếp tục sạt trượt thêm, đe dọa trực tiếp đến tính mạng người, tài sản của các hộ dân đang sinh sống dưới chân núi và giao thông đi lại trên tuyến đường QL31.

3. Nguyên nhân của việc sạt lở đất, đá là do những năm trước đây (năm 2007-2008), khu vực rừng Non Cao, thôn Nghè 2, xã Tiên Nha (phần chân núi) đã bị khai thác đất trái phép và một số hộ dân tự ý san gạt, hạ thấp độ cao để xây dựng nhà ở, tuy nhiên không thực hiện cắt tầng, phân tầng. Do đó, để đảm bảo an toàn cho các hộ dân đang sống dưới chân núi, giao thông đi lại trên tuyến đường Quốc lộ 31 thì việc cắt tầng, chống trượt lở đất, đá đối với khu 2 là hết sức cần thiết.

4. Bộ Chỉ huy Quân sự tỉnh đã có Công văn số 1111/BCH-PTM ngày 10/10/2018 nhất trí với Phương án cắt tầng, chống sạt lở đất tại khu rừng Non Cao, thôn Nghè 2, xã Tiên Nha, huyện Lục Nam với diện tích khoảng 1,38ha, chiều cao tầng khoảng 5m, góc nghiêng sườn tầng 45⁰, tổng số 06 tầng.

Đề nghị Sở Nông nghiệp và Phát triển nông thôn có văn bản cho ý kiến liên quan đến ngành quản lý đối với khu vực đề nghị thi công cắt tầng, chống sạt lở đất, đá của UBND xã Tiên Nha tại rừng Non Cao, thôn Nghè 2, xã Tiên Nha và gửi cho Sở Tài nguyên và Môi trường trước ngày 15/12/2018.

5. Yêu cầu UBND xã Tiên Nha chỉnh sửa, hoàn thiện hồ sơ và gửi lại Sở Tài nguyên và Môi trường để tổng hợp, báo cáo Chủ tịch UBND tỉnh xem xét, quyết định. Nội dung hồ sơ cần chỉnh sửa, bổ sung và làm rõ như sau:

a) Nội dung bổ sung

- Bổ sung hồ sơ năng lực của đơn vị thi công (Công ty TNHH vận tải xây dựng và thương mại Bình Minh).

- Bổ sung hồ sơ pháp lý về bảo vệ môi trường khi thi công cắt tầng, chống sạt lở đất đá và vận chuyển đất dư thừa đi làm vật liệu san lấp, đắp nền công trình và trình cấp có thẩm quyền phê duyệt, xác nhận theo quy định.

b) Nội dung chỉnh sửa, làm rõ

- Khu vực đề nghị cắt tầng, chống sạt lở đất hiện tại do hộ gia đình, cá nhân hay tập thể (UBND xã Tiên Nha) nào quản lý, sử dụng với mục đích gì (đất ở, đất vườn, đất lâm nghiệp).

- Nêu rõ quy trình, biện pháp thi công cắt tầng, phân tầng, việc mở đường vận tải cho từng tầng; phương án di dời tạm thời con người, tài sản của các hộ dân khu vực thi công; việc bồi thường, đền bù cây trồng, tài sản trên đất khu vực thi công cắt tầng, chống sạt lở đất, đá với các hộ dân liên quan; nguồn kinh phí thực hiện thi công cắt tầng, vận chuyển đất và trách nhiệm kê khai, nộp nghĩa vụ tài chính theo quy định đối với khối lượng đất vận chuyển đi.


- Điều chỉnh thời gian thi công cắt tầng, vận chuyển đất không quá 12 tháng, kể từ ngày được cấp có thẩm quyền cho phép (thay cho 18 tháng như hồ sơ đề nghị).

6. Sở Tài nguyên và Môi trường chỉ tổng hợp, báo cáo Chủ tịch UBND tỉnh xem xét, cho phép UBND xã Tiên Nha được vận chuyển đất dư thừa khi thực hiện cắt tầng, chống sạt lở đất, đá tại khu rừng Non Cao, thôn Nghè 2, xã Tiên Nha sau khi Sở Nông nghiệp và PTNT có văn bản tham gia ý kiến và hồ sơ đã được chỉnh sửa, hoàn thiện theo các nội dung yêu cầu nêu trên.



Biên bản hoàn thành vào hồi 11h30' cùng ngày, tại Trụ sở UBND xã Tiên Nha, lập thành 06 bản, đã thông qua trước hội nghị và được đại diện các bên liên quan nhất trí ký tên./.

SỞ TÀI NGUYÊN VÀ MÔI TRƯỜNG



Ngô Văn Dũng
SỞ NÔNG NGHIỆP VÀ PTNT

Trần Văn Thọ
Trần Văn Thọ

UBND XÃ TIÊN NHA

Trần Duy Đông
Trần Duy Đông

BỘ CHỈ HUY QUÂN SỰ TỈNH

UBND HUYỆN LỤC NAM

Đ. Toad

Nguyễn Trà' Phan

**CÔNG TY TNHH VẬN TẢI XÂY DỰNG
VÀ THƯƠNG MẠI BÌNH MINH**

Nguyễn Chí Dũng
Nguyễn Chí Dũng



